PARC NATUREL RÉGIONAL DE L'AVESNOIS

Plan du Parc 2025-2040

Parc naturel régional de l'Avesnois

Version du 5 mars 2025

59 Parcs naturels régionaux de France

Reconquérir et préserver la qualité et la quantité de la ressource en eau

RESSOURCE EN EAU

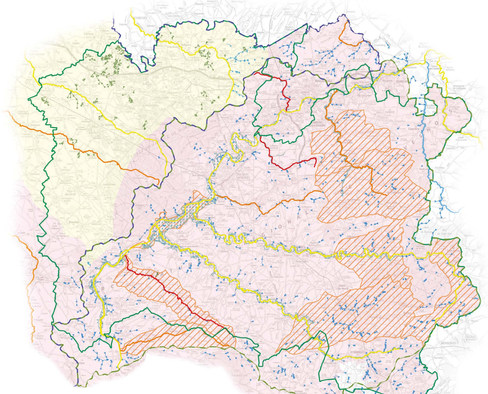

Etat écologique des cours d'eau (2020-2022) M5-M6

- Bon
- Moyen
- Médiocre
- Mauvais

Axes de ruissellement M5-M6-M23

- Identifiés Escaut
- Identifiés Sambre

Aléa débordement sur le bassin de la Sambre M5-M6-M23

Etat chimique des masses d'eau souterraines M5-M6-M14-M15-M16

- Etat médiocre
- Bon état

Zones à enjeu environnemental concernant l'assainissement non collectif M5-M6

Périmètre du bassin versant de la Sambre

Périmètre du bassin versant de l'Escaut

Préserver les zones humides

MILIEUX HUMIDES

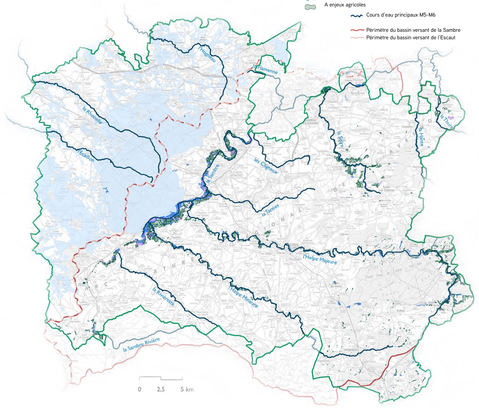

Zones humides à étudier du SAGE Escaut M1-M3-M5-M6

Zones humides du SAGE Sambre M1-M3-M5-M6-M14-M15-M16

Remarquables au titre de la biodiversité

- A restaurer
- A enjeux agricoles

Cours d'eau principaux M5-M6

Périmètre du bassin versant de la Sambre

Périmètre du bassin versant de l'Escaut

Contribuer à la Stratégie Nationale Biodiversité

PROTECTION DE LA BIODIVERSITÉ

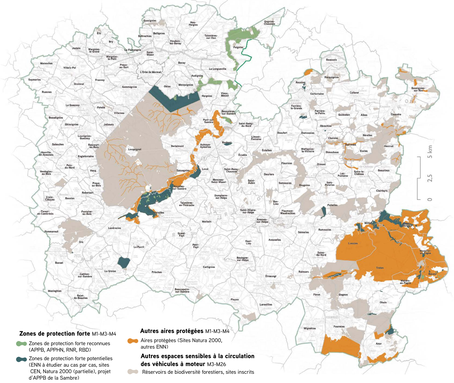

Zones de protection forte M1-M3-M4

- Zones de protection forte reconnues (APPB, APHN, RNR, RBD)
- Zones de protection forte potentielles (ZNIN à étudier au cas par cas, sites CEN, Natura 2000 (partielles), projet d'APPB de la Sambre)

Autres aires protégées M1-M3-M4

- Aires protégées (Sites Natura 2000, autres ENN)

Autres espaces sensibles à la circulation des véhicules à moteur M3-M25

- Réservoirs de biodiversité forestiers, sites inscrits

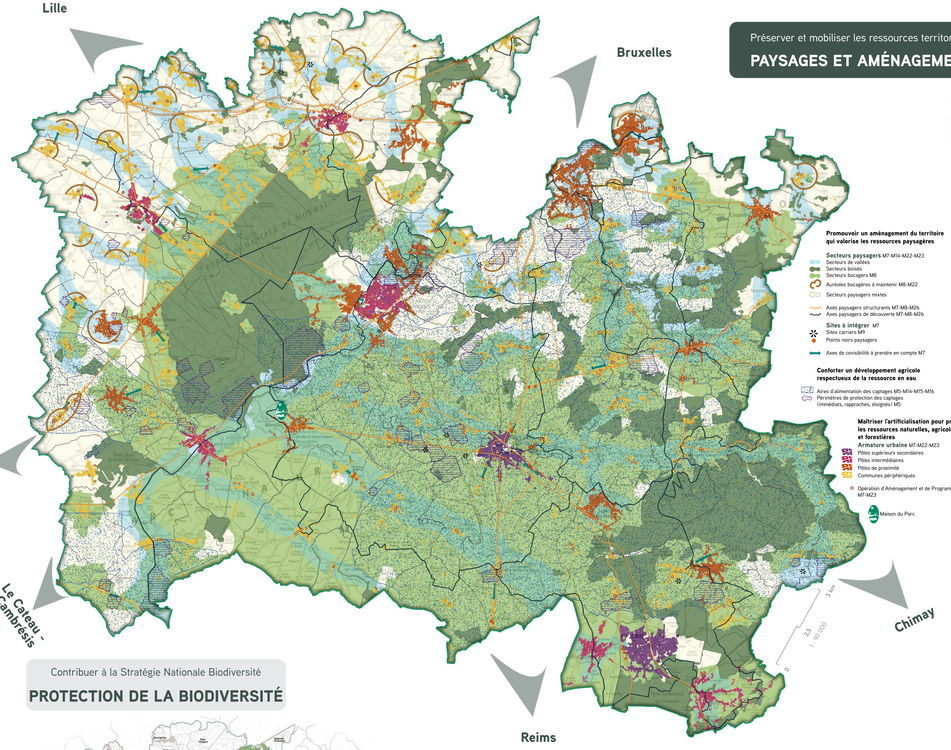

Promouvoir un aménagement du territoire qui valorise les ressources paysagères

Secteurs paysagers M1-M14-M22-M23

- Secteurs de vallées
- Secteurs boisés
- Secteurs bocagers M6
- Auréoles bocagères à maintenir M6-M22
- Secteurs paysagers mixtes

- Axes paysagers structurants M1-M6-M26
- Axes paysagers de découverte M1-M6-M26

Sites à intégrer M1

- Sites carriers M9
- Points noirs paysagers

- Axes de covisibilité à prendre en compte M1

Conforter un développement agricole respectueux de la ressource en eau

- Aires d'alimentation des captages M5-M14-M15-M16
- Périmètres de protection des captages (immédiats, rapprochés, éloignés) M5

Maîtriser l'artificialisation pour préserver les ressources naturelles, agricoles et forestières

Armature urbaine M1-M22-M23

- Pôles supérieurs secondaires
- Pôles intermédiaires
- Pôles de proximité
- Communes périphériques

- Opération d'Aménagement et de Programmation (OAP) sur 1AU et 2AU M1-M23

- Maison du Parc

Préserver et mobiliser les ressources territoriales

PAYSAGES ET AMÉNAGEMENT

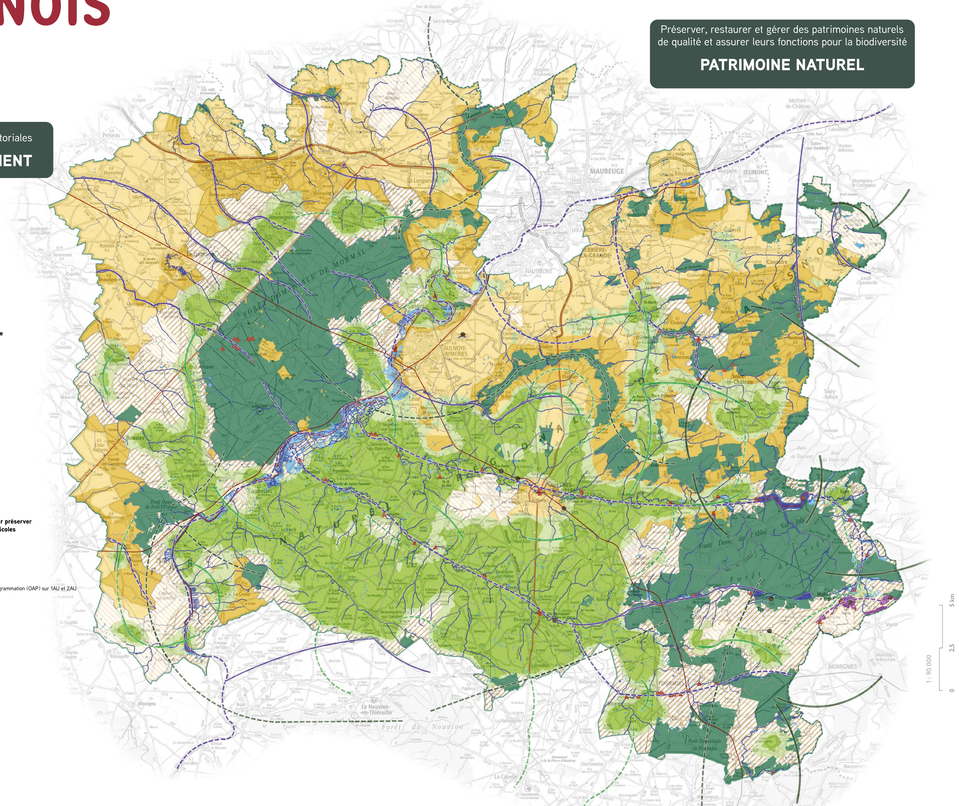

Préserver, restaurer et gérer des patrimoines naturels de qualité et assurer leurs fonctions pour la biodiversité

PATRIMOINE NATUREL

Structurer et enrichir la connaissance des patrimoines naturels pour cibler les actions M1-M2-M3-M4-M5

Espaces de biodiversité à étudier

- Secteur 1 : Espaces prioritaires pour la mise en œuvre des Inventaires Communaux de la Biodiversité (Atlas de la Biodiversité Communale, Etat initiaux de la Biodiversité…) hors ZNIEFF 1&2)
- Secteur 2 : Espaces d'intérêt à étudier (espaces sans ICB, ABC et en ZNIEFF 1&2)
- Secteur 3 : Espaces prioritaires pour le suivi de la biodiversité (auxquels s'ajoutent les réservoirs de biodiversité)
- Secteur 4 : Autres espaces pour le suivi de la biodiversité

Réservoirs de biodiversité M1-M2-M3-M4-M6-M7-M9-M15-M22-M23

Réservoirs bocagers M8-M14-M15

- Bocage très dense (1>120m/ha)
- Bocage dense (1>100m/ha)

Réservoirs forestiers M18-M19

Réservoirs aquatiques M5-M6

- Aquatiques
- Mares

Réservoirs humides M5

Réservoirs calcicoles

- Sites géologiques remarquables M3

Garantir et développer la fonctionnalité écologique des patrimoines naturels

Corridors écologiques M1-M2-M3-M4-M6-M7-M9-M15-M16-M19-M22

A conforter

- Aquatique M5
- Bocage M8
- Forêt M18-M19
- Pelouse calcicole

A restaurer

- Aquatique M5
- Bocage M8
- Forêt M18-M19
- Pelouse calcicole

Zones de ruptures aux continuités écologiques M1-M3-M4-M5

- Zones de ruptures écologiques
- Obstacles à l'écoulement

Donner à voir la qualité et la diversité des paysages

UNITÉS PAYSAGÈRES

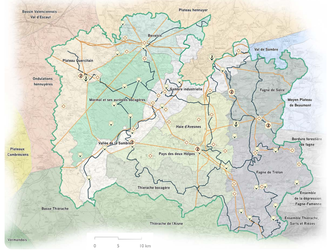

Axes paysagers M7-M8-M26

- Axes paysagers de découverte
- Axes paysagers structurants

Repères patrimoniaux M7-M8-M26

- Monuments historiques
- Sites à forte fréquentation (+/ nombre de sites

Unités paysagères M8-M14-M15-M26

Reconnaitre et valoriser les services rendus par l'agriculture bocagère et la forêt

OCCUPATION DU SOL

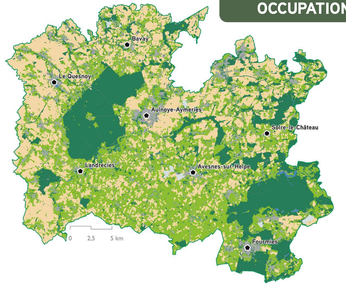

- Prairies M1-M3-M4-M5-M6-M7-M8-M14-M15-M16
- Cultures M1-M4-M5-M6-M8-M14-M15-M16
- Espaces boisés M1-M2-M3-M4-M18-M19
- Surfaces en eau M1-M3-M4-M5-M6
- Espaces urbanisés M1-M2-M3-M4-M5-M6-M21
- Sites d'extraction de matériaux M1-M3-M4-M6-M9

Objectifs de qualité paysagère communs

1. Accompagner l'évolution du **COMPLEXE BOCAGER** à l'échelle du territoire pour qu'il reste présent et diversifié
2. Préserver le caractère rural du territoire, les **MARQUEURS PAYSAGERS** (motifs paysagers et structures paysagères)
3. Concilier préservation et adaptation qualitative des paysages **AGRICOLES**
4. Promouvoir un **URBANISME** durable et respectueux des paysages et des milieux naturels
5. Encourager une **ARCHITECTURE** contemporaine (construction neuve et réhabilitation) tenant compte des caractéristiques du territoire (matériaux, climat…) du contexte paysager et répondant aux problématiques environnementales
6. Développer les **ENERGIES** renouvelables (solaire, éolien, méthanisation, bois-énergies, géothermie…) respectant les enjeux environnementaux et paysagers
7. Accompagner la valorisation **TOURISTIQUE** des paysages remarquables et du quotidien
8. Favoriser la qualité paysagère des activités **ECONOMIQUES** du territoire et encadrer la publicité extérieure
9. Recroqueir les **PAYSAGES DÉGRADÉS** et améliorer la qualité paysagère des **AXES STRUCTURANTS**.

Ainsi qu'les 145 communes du périmètre de relance de la Charte

Réalisation : DAPHNIS - Février 2025 - Tous droits réservés - Région Hauts-de-France et Syndicat mixte du Parc naturel régional de l'Avesnois.

SOURCES :
Atlas d'alimentation du captages - Agence de l'Eau Artois Picardie, 2021 - Eau France, 2021
Cartes à IPPN - Inventaire national du patrimoine naturel, 2021
Armature urbaine - INSEE, 2021
Bassin versant de la Sambre - 2021
Axes de ruissellement - DAPHNIS, 2021
Axes de ruissellement CORA savoirs - IPCG 2021
Bassin versant de l'Escaut - DAPHNIS, 2021
DAPHNIS, 2020 - et de découpes - DAPHNIS, 2020
Bassin versant de la Sambre - AEAP, 2021
Bassin versant de l'Escaut - DAPHNIS, 2018 - d'après AEAP, 2021
Corridors - DAPHNIS, 2022
Cours d'eau principaux - Agence de l'Eau Artois Picardie, 2021
Cours d'eau principaux - Agence de l'Eau Artois Picardie, 2021
Etat chimique des masses d'eau souterraines - Agence de l'Eau Artois Picardie, 2021
Monuments historiques - DAPHNIS d'après Base Mérimée, AEAP, 2022
Etat écologique des masses d'eau souterraines - Agence de l'Eau Artois Picardie, 2021
Etat écologique des masses d'eau souterraines - Agence de l'Eau Artois Picardie, 2021
Réservoirs de biodiversité aquatiques - DAPHNIS d'après IGN, 2021
Réservoirs de biodiversité bocagers - DAPHNIS, 2021
Réservoirs de biodiversité calcicoles - DAPHNIS, 2021
Réservoirs de biodiversité forestiers - DAPHNIS d'après IGN, 2021
Réservoirs de biodiversité humides - DAPHNIS, 2021
Sites carriers - DAPHNIS, 2021
Sites d'extraction de matériaux - DAPHNIS, 2021
Sites géologiques remarquables - DAPHNIS, 2021
Sites géologiques - Inventaire Régional du Patrimoine Géologique, 2021
Transports hydrauliques - IGN, 2021
Zones humides - DAPHNIS, 2021
Zones humides SAGE Sambre - DAPHNIS, 2021
Zones humides SAGE Sambre - DAPHNIS, 2021
Zones humides - DAPHNIS, 2021
Zones humides SAGE Sambre - DAPHNIS, 2021
Zones humides SAGE Sambre - DAPHNIS, 2021
Zones humides - DAPHNIS, 2021
Zones d'intérêt à l'écoulement - DAPHNIS, 2021
Occupation du sol - DAPHNIS d'après ECOSD 2021, GeoPrairies 2021
Aires d'alimentation des captages - AEAP, 2021
Périmètres des SAGE - Agence de l'Eau Artois Picardie, 2021
Points noirs paysagers - DAPHNIS, 2021
Aires d'alimentation des captages - Agence de l'Eau Artois Picardie, DREAL, Office Français de la Biodiversité, 2021
Réserves Naturelles Régionales - Inventaire national du patrimoine naturel, 2021
Réservoirs de biodiversité aquatiques - DAPHNIS d'après IGN, 2021
Réservoirs de biodiversité bocagers - DAPHNIS, 2021
Réservoirs de biodiversité calcicoles - DAPHNIS, 2021
Réservoirs de biodiversité forestiers - DAPHNIS d'après IGN, 2021
Réservoirs de biodiversité humides - DAPHNIS, 2021
Sites carriers - DAPHNIS, 2021
Sites d'extraction de matériaux - DAPHNIS, 2021
Sites géologiques remarquables - DAPHNIS, 2021
Sites géologiques - Inventaire Régional du Patrimoine Géologique, 2021
Transports hydrauliques - IGN, 2021 - BD TOPO®, 2021
Zones humides - DAPHNIS, 2021
Zones humides SAGE Sambre - DAPHNIS, 2021
Zones humides SAGE Sambre - DAPHNIS, 2021
Zones humides - DAPHNIS, 2021
Zones humides SAGE Sambre - DAPHNIS, 2021
Zones humides SAGE Sambre - DAPHNIS, 2021
Zones humides - DAPHNIS, 2021
Zones d'intérêt à l'écoulement - DAPHNIS, 2021
Occupation du sol - DAPHNIS d'après ECOSD 2021, GeoPrairies 2021
Aires d'alimentation des captages - AEAP, 2021
Périmètres des SAGE - Agence de l'Eau Artois Picardie, 2021
Zones de protection forte - DAPHNIS d'après Natura 2000, ENN, ZNIEFF, Conservatoire d'espaces naturels Hauts-de-France, 2021
Zones de protection forte potentielles - DAPHNIS d'après Natura 2000, ENN, ZNIEFF, Conservatoire d'espaces naturels Hauts-de-France, 2021
Zones d'intérêt à l'écoulement - DAPHNIS, 2021
Zones humides - DAPHNIS, 2021
Zones humides SAGE Sambre - DAPHNIS, 2021
Zones humides SAGE Sambre - DAPHNIS, 2021
Zones humides SAGE Sambre